




О РАЗМЕРЕ И СРОКАХ ПРЕДОСТАВЛЕНИЯ СУБСИДИЙ ИЗ ФЕДЕРАЛЬНОГО БЮДЖЕТА НА ПОДГОТОВКУ ПРОЕКТОВ МЕЖЕВАНИЯ ЗЕМЕЛЬНЫХ УЧАСТКОВ И ПРОВЕДЕНИЯ КАДАСТРОВЫХ РАБОТ

ЮДИН МИХАИЛ ВЛАДИМИРОВИЧ

Министр сельского хозяйства и продовольствия Удмуртской Республики



КАДАСТРОВЫЕ РАБОТЫ ЗА СЧЕТ МЕР ГОСУДАРСТВЕННОЙ ПОДДЕРЖКИ



План на 2023 год

Всего, тыс.га:	Кадастры	30,00
	Межевание	15,00




Факт выполнения работ на 31.12.2023

Кадастры – 77,7% (23,312 тыс.га)
Межевание – 27,32% (8,598 тыс.га)



Постановление Правительства УР от 3 апреля 2023 года № 209

распределение субсидий
23 районам на сумму 29,8 млн. руб.
(из них ФБ-24,1 млн. руб.)




2022 год:

постановка на кадастровый учет –
32,38 тыс. га

из них предоставлено в 2023 году в С/Х
пользование – 32,38 тыс.га (100 %)



КАДАСТРОВЫЕ РАБОТЫ ЗА СЧЕТ МЕР ГОСУДАРСТВЕННОЙ ПОДДЕРЖКИ



Бюджет на 2024 год
57,9 млн. рублей (ФБ+РБ)
План на 2024 год

Всего, тыс.га:

Кадастры	17,00
Межевание	7,00



Отобранные МСХ РФ заявки на 2024 год (протокол № СХ-15-331 и протокол № АР-15-13)

Кадастры – 4,838 тыс.га (28,4 %)
Межевание – 4,417 тыс.га (63,1 %)

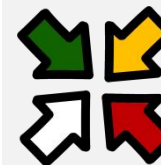


Распоряжение Правительства УР от 28 марта 2024 года № 259-р

распределение субсидий
14 районам на сумму 10,455 млн. руб.
(из них ФБ - 8,468 млн. руб.)

по ставкам:

на кадастры - 1627,91 руб./га (ФБ+РБ)
на межевание – 584,00 руб./га (ФБ+РБ)



Цель по ЗУ 2023 года:

Предоставление в 2024 году в сельскохозяйственное использование земельных участков, поставленных на кадастровый учет в 2023 году, общей площадью 23,312 тыс. га



ЦЕЛЕВЫЕ ПОКАЗАТЕЛИ В СОГЛАШЕНИЯХ ПО ПРОВЕДЕНИЮ КАДАСТРОВЫХ РАБОТ И ПОДГОТОВКЕ ПРОЕКТОВ МЕЖЕВАНИЯ ПО ИТОГУ ПЕРВОГО РАСПРЕДЕЛЕНИЯ СРЕДСТВ СУБСИДИЙ

№ п/п	Район	Подготовка проектов межевания, тыс.га	Проведение кадастровых работ, тыс. га	№ п/п	Район	Подготовка проектов межевания, тыс.га	Проведение кадастровых работ, тыс. га
1	Алнашский	0	0,01174	8	Кизнерский	0,05475	0,05475
2	Балезинский	0,08736	0,12886	9	Киясовский	0,55000	0,57500
3	Глазовский	1,57880	1,57880	10	Сюмсинский	0,00000	0,04100
4	Граховский	0,07080	0,09480	11	Шарканский	0,61553	0,61553
5	Дебесский	0,84570	0,84570	12	Юкаменский	0,000945	0,031601
6	Игринский	0,21600	0,21600	13	Якшур-Бодьинский	0,13902	0,38622
7	Камбарский	0,15000	0,15000	14	Ярский	0,10800	0,10800



ИТОГО:

кадастры – 4,838 тыс. га

межевание – 4,4169 тыс. га



ПЛОЩАДЬ ЗЕМЕЛЬНЫХ УЧАСТКОВ, ВОЗМОЖНЫХ К ПОСТАНОВКЕ НА КАДАСТРОВЫЙ УЧЕТ

*ПО ДАННЫМ МИНИСТЕРСТВА
СЕЛЬСКОГО ХОЗЯЙСТВА РФ



ИТОГО: 17 995,65 га

№ п/п	Район	Площадь, га
1	Алнашский	-
2	Балезинский	99,2
3	Вавожский	86,9
4	Воткинский	195,8
5	Глазовский	2935,6
6	Граховский	147,2
7	Дебесский	2260,2
8	Завьяловский	-
9	Игринский	33,9
10	Камбарский	143,5
11	Каракулинский	1979,6
12	Кезский	-
13	Кизнерский	4608,6
14	Киясовский	40,9
15	Красногорский	2167,8
16	Малопургинский	119,7
17	Можгинский	32,9
18	Сарапульский	131,3
19	Селтинский	6,7
20	Сюмсинский	1457,9
21	Увинский	996,9
22	Шарканский	186,9
23	Юкаменский	85,5
24	Якшур-бодьинский	-
25	Ярский	278,2



БЛАГОДАРЮ ЗА ВНИМАНИЕ!

УДМУРТИЯ

ЮДИН МИХАИЛ ВЛАДИМИРОВИЧ
Министр сельского хозяйства и продовольствия Удмуртской Республики